

FLÄCHENNUTZUNGSPLAN DER GEMEINDE HENNSTEDT M-1:5000

ENTWORFEN UND AUSGESTELLT
NACH §§ 2 UND 5 DER VERORDNUNG
VOM 2. 7. 1932 NR. 2534/32

PLANVERFASSER: KRIBSBAUMANN
ABT. 511

GEZEICHNET: [Name] GERÜPFT: [Name]
ISLANDERT: [Name]

DER ENTWURF DES PLANES MIT ER-
LAUTERUNGSBEREICH HAT IN DER BEF.
VOM 2. 7. 1932 NR. 2534/32
NACH VORHERIGER BEKANNTMACHUNG
ZU JEDEMANN'S ENTSICHT ÖFFENTLICH
AUSGELEGT, MIT DEM HINWEIS DASS
BEMERKUNGEN UND ANREGUNGEN WÄHREND
DIESES ANLEGENSFRIST VORBEWAHRT
FÜR DIE BEWERTUNG VERBODEN
SIND.

GENEHMIGUNGSVERMERK GEMÄSS § 48 ABW. 1
GENEHMIGT
GEMÄSS ERLAß
VOM 18. 11. 1932
VOM. [Name]
KIEL DEN 18. 11. 1932

Der Bürgermeister
[Name]

DIESER PLAN MIT ERLÄUTERUNGSBEREICH IST AM
[Datum] MIT BEKANNTMACHUNG DER GENEHMIGUNG ÖFFENTLICH AUSGELEGT
WORDEN UND HERMIT IN KRAFT GETRETEN.

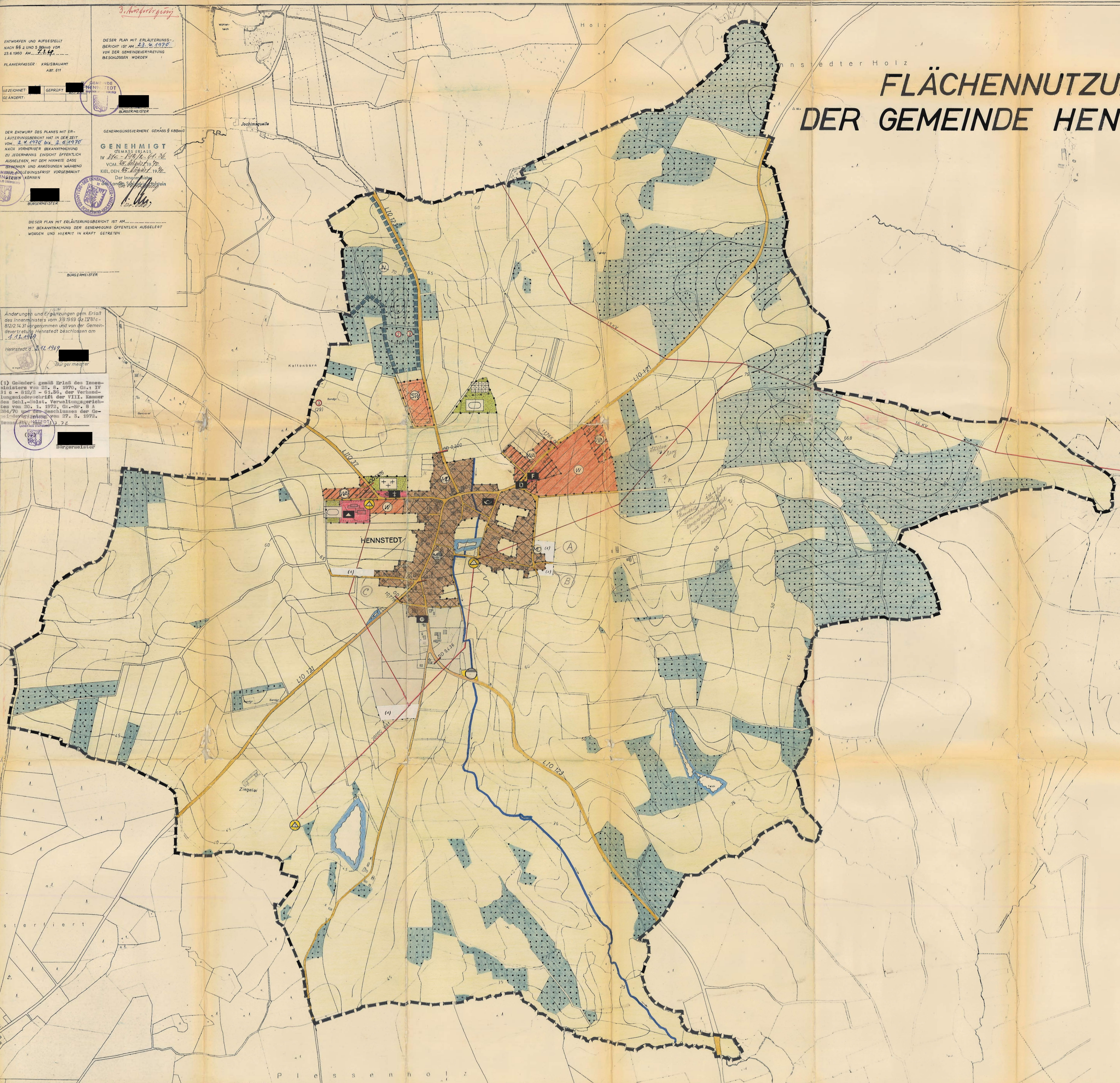
BÜRGERMEISTER
[Name]

Änderungen und Ergänzungen gem. Erlaß
des Innenministers vom 29. 10. 1932, G. S. 1271-
1272 Nr. 31 für Gemeinden und von der Gemein-
devertretung Hennstedt beschlossen am
[Datum]



























Hennstedt
Bürgermeister
[Name]

(1) Geländer: gemäß Erlaß des Innen-
ministers vom 20. 8. 1920, G. S. 1 IV
31 a - 312/20 - 31. 30. der Verordnungs-
sammlung des Reichsministers des Innern
vom 20. 1. 1920, G. S. 10 - 8 A
134/20 und dem Beschluß des Ge-
meinderates vom 27. 3. 1920.
München Nr. 1016/20 2 2

Bürgermeister
[Name]



Planzeichen

-  Dorfgebiet
-  allgemeines Wohngebiet
-  Wohnbauflächen
-  Wochenendhausgebiet
-  Schule
-  Kirche
-  Post
-  Feuerwehr
-  Verwaltungsbüro
-  Denkmal
-  Sportplatz
-  Dauerkleingarten
-  Friedhof
-  Trafostation
-  Flächen für die Landwirtschaft
-  Flächen für die Forstwirtschaft
-  Naturschutzgebiet
-  Wasserfläche
-  Abgrenzung der unterschiedl. Nutzung
-  Straßenverkehrsflächen
-  15 kV
-  10 kV
-  Ortsdurchfahrtsgrenze
-  vorgeschichtliche Funde
-  Gemeindegrenze
-  Kläranlage