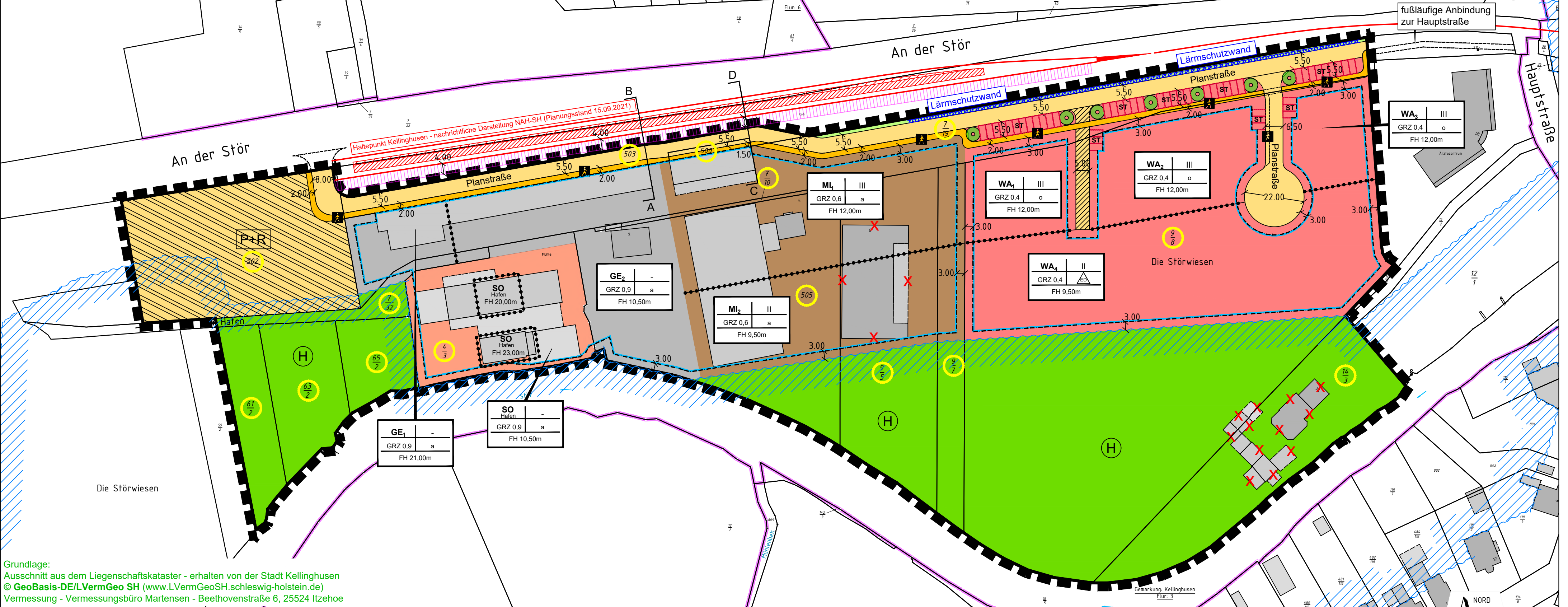
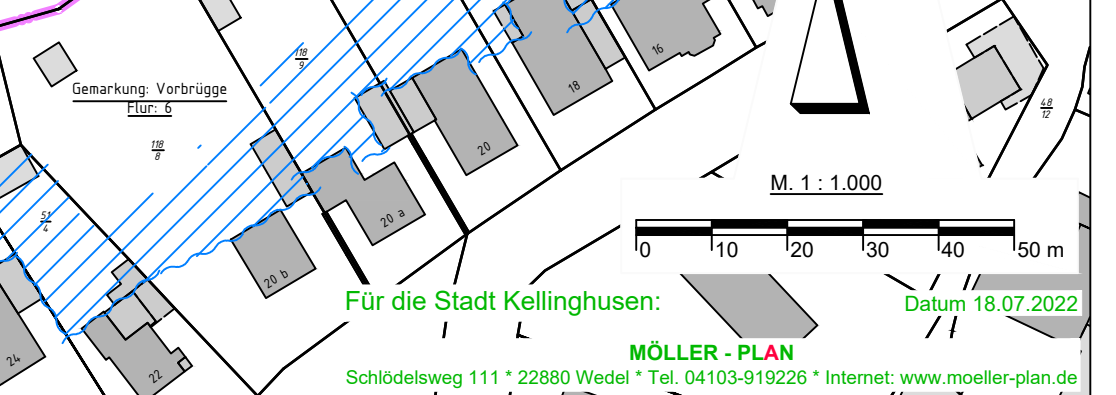
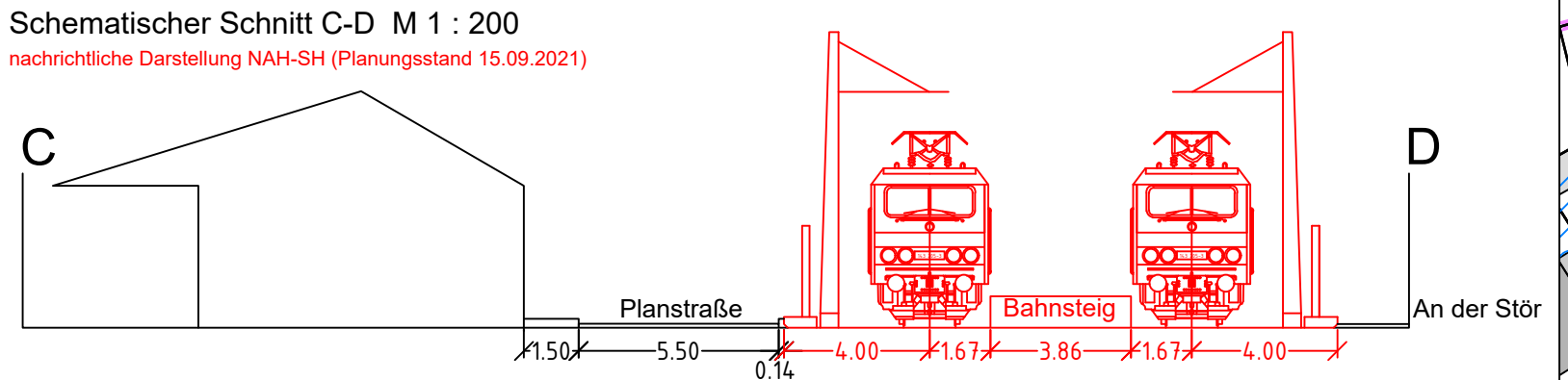
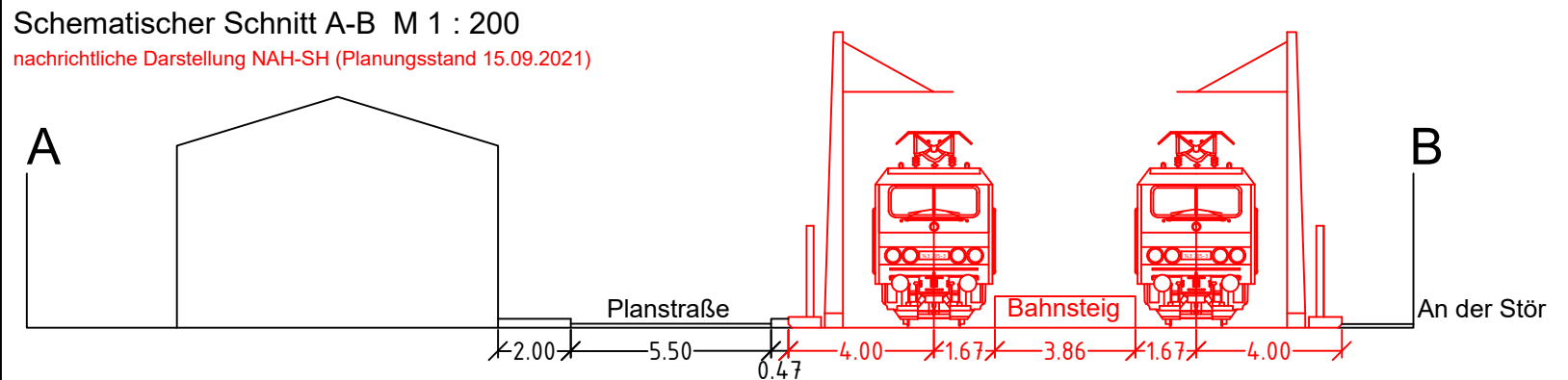


Stadt Kellinghusen - Bebauungsplan Nr. 49 - VORABZUG



Grundlage:
 Ausschnitt aus dem Liegenschaftskataster - erhalten von der Stadt Kellinghusen
 © GeoBasis-DE/LVermGeo SH (www.LVermGeoSH.schleswig-holstein.de)
 Vermessung - Vermessungsbüro Martensen - Beethovenstraße 6, 25524 Itzehoe



Für die Stadt Kellinghusen:
 MÖLLER - PLAN
 Schlödelsweg 111 * 22880 Wedel * Tel. 04103-919226 * Internet: www.moeller-plan.de
 Datum 18.07.2022