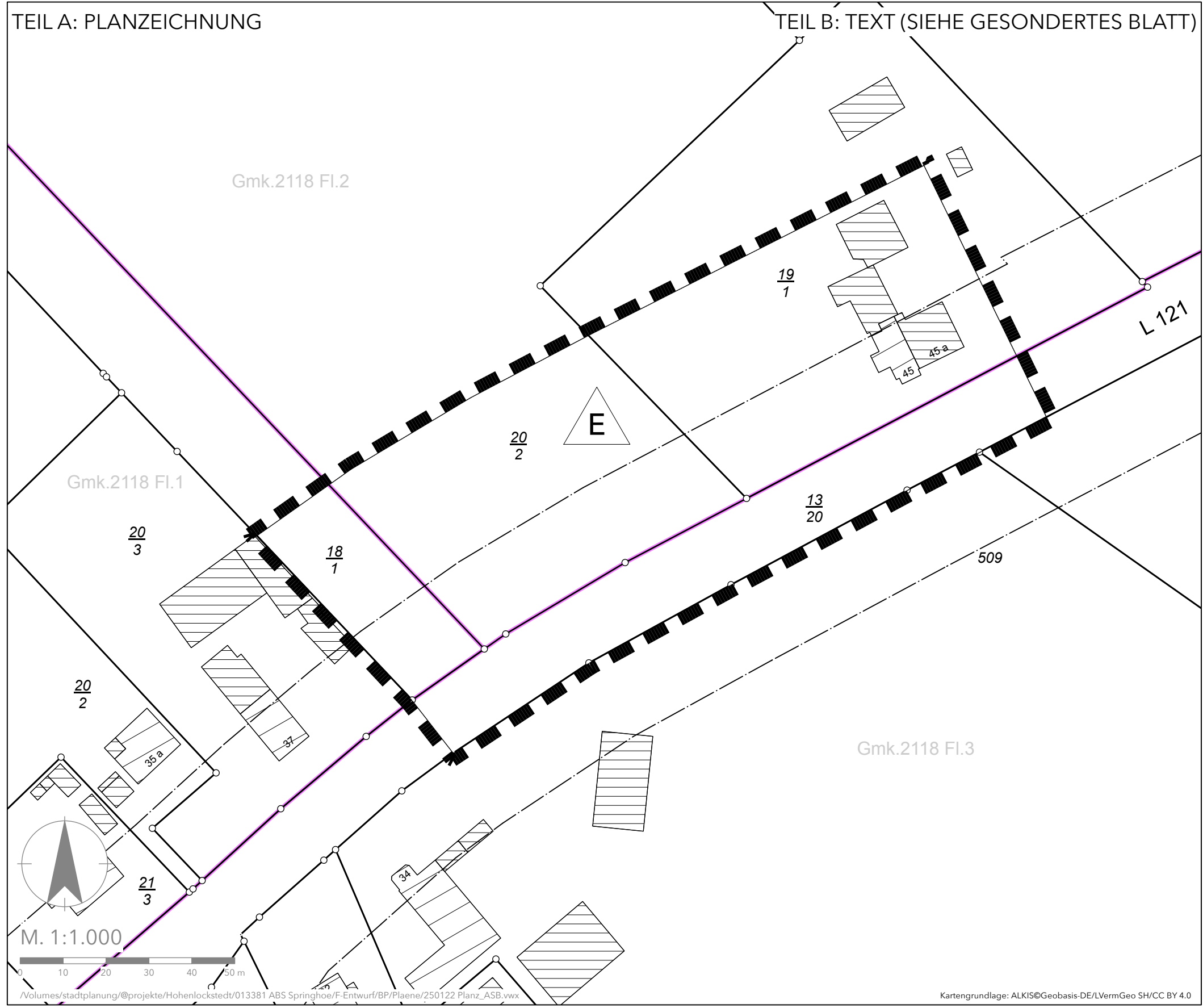








1. NACHTRAG ZUR SATZUNG DER GEMEINDE HOHENLOCKSTEDT, ORTSTEIL SPRINGHOE ÜBER DIE FESTLEGUNG DES AUßENBEREICHS gem. §35 Abs. 6 BauGB

Es gilt das Baugesetzbuch (BauGB) in der Fassung der Bekanntmachung vom 03.11.2017 (BGBl. I S. 3634), zuletzt geändert am 20.12.2023 (BGBl. 2023 I Nr. 394).



PLANZEICHENERKLÄRUNG

-  Bauweise, Baulinien, Baugrenzen
-  Nur Einzelhäuser zulässig
- Sonstige Planzeichen**
-  Grenze des räumlichen Geltungsbereiches des 1. Nachtrages der Außenbereichssatzung
- Nachrichtliche Übernahmen**
-  Anbauverbotszone - 20 m zur L121 (§ 29 StrWG)
- Darstellung ohne Normcharakter**
-  Vorhandene Gebäude
-  Vorhandene Flurstücksgrenze
- z.B. 54/1 Flurstücksbezeichnung

1. NACHTRAG ZUR SATZUNG DER GEMEINDE
 HOHENLOCKSTEDT, ORTSTEIL SPRINGHOE
 ÜBER DIE FESTLEGUNG DES
 AUßENBEREICHS gem. §35 Abs. 6 BauGB



Bearbeitungsphase: ENTWURF	Projekt-Nr.: 013381	Projektbearbeitung: STEPANY / BUSCH / GEHRKEN
Maßstab: 1:1.000	Gesichnet: GEHRKEN	Datum: 22.01.2025