









# Radverkehrskonzept Stadt Kellinghusen


## Radverkehrszielnetz

-  Hauptroute ("Veloroute")  
tlw. mit übergeordneter regionaler  
Verbindungsfunktion
-  Ergänzungsrouten
-  Ergänzende Radroute  
vorwiegend für den Freizeit-  
und Tourismusverkehr (Auswahl)
-  Regionale Radroute mit  
Wegweisung
-  Alternative Routenführung /  
zusätzliche Netzergänzung
-  Zwangspunkte für die  
Radverkehrsplanung  
(Brücke, Tunnel, Bahnübergang ...)
-  Zentrale Bushaltestelle /  
Mobilitätsstation  
mit Bike&Ride-Anlage
-  Routenführung Mönchswegen /  
Mönchspfade



Kartengrundlage: Openstreetmap Mitwirkende

 **Stadt Kellinghusen**  
Der Bürgermeister  
Hauptstraße 14  
25548 Kellinghusen

 **urbanus GbR**  
Stadt- und Verkehrsplanung  
An der Untertrave 81 - 83  
23552 Lübeck

 **Planungsgemeinschaft Verkehr  
PGV Dargel-Hildebrandt GbR**  
Adelheidstraße 9b  
30171 Hannover

