




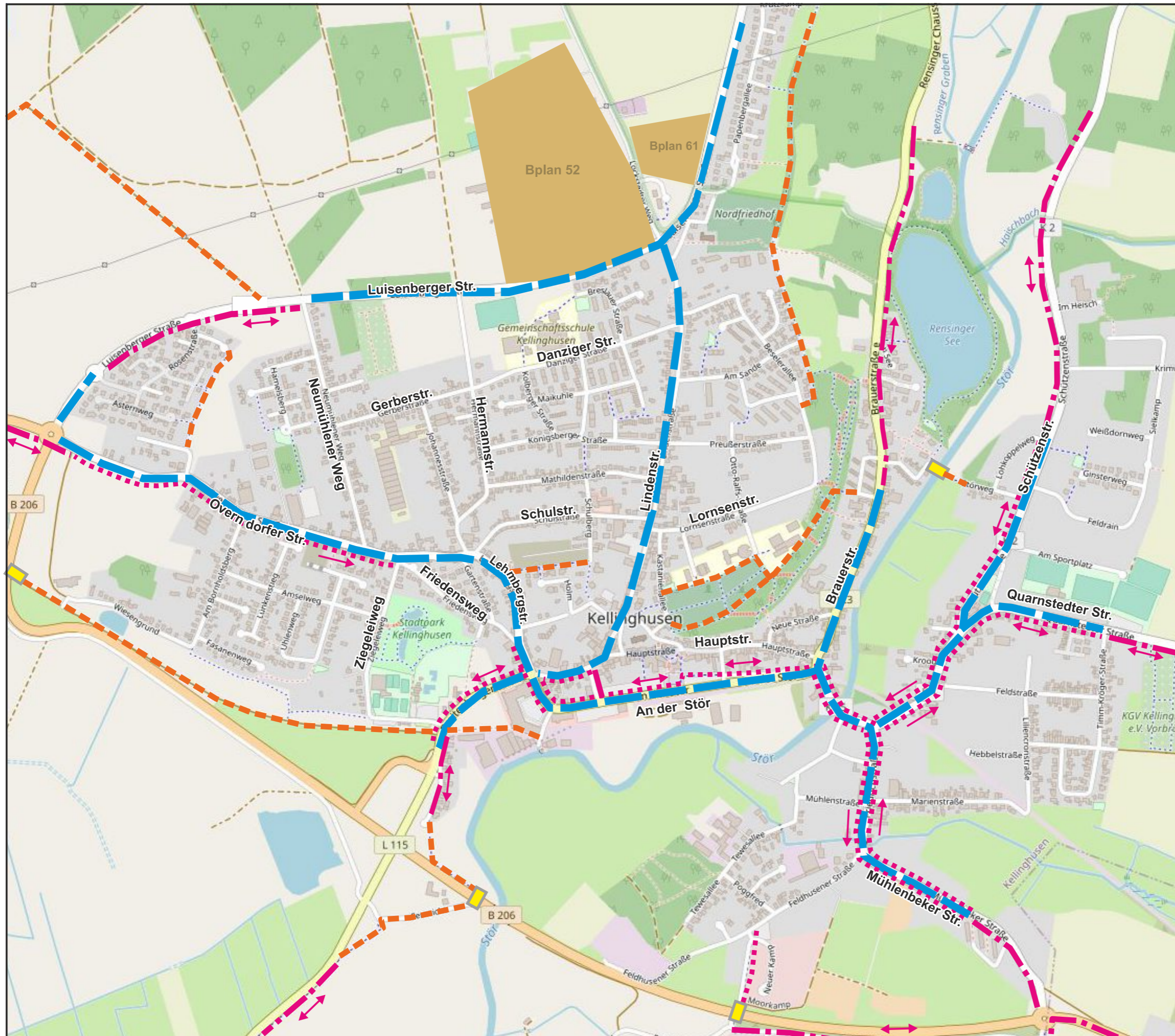


Radverkehrskonzept Stadt Kellinghusen

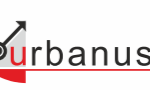
Führungsformen des Radverkehrs im Bestand

-  Straßenbegleitender Radweg (StVO Z 237 oder Z 241)
 -  Gemeinsamer Geh- und Radweg (StVO Z 240)
 -  Gehweg mit Freigabe für Radverkehr
 -  Selbstständig geführter Geh- und Radweg (Auswahl) (tlw. mit Wanderwegcharakter, tlw. auf Wirtschaftswegen)
 -  Fahrbahnführung / Mischverkehr im übergeordneten Straßennetz
-
-  Zweirichtungsführung
 -  Kreisverkehr
 -  Niveaufreie Querungsstelle
 -  Überquerungsstelle mit LSA-Sicherung



Kartengrundlage: Openstreetmap Mitwirkende

 **Stadt Kellinghusen**
Der Bürgermeister
Hauptstraße 14
25548 Kellinghusen

 **urbanus GbR**
Stadt- und Verkehrsplanung
An der Untertrave 81 - 83
23552 Lübeck

 **Planungsgemeinschaft Verkehr
PGV Dargel-Hildebrandt GbR**
Adelheidstraße 9b
30171 Hannover